



WYCINEK MAPY Ewidencyjnej Zasadniczej

Skala: 1:1000

Obiekt: 0035 Wólka Grochowa

Gmina: 113502-2 Długosiodło

powiat: wyszkowski

Podpisana się zgodność niniejszej kopii z treścią materiału projektowego zasobu geodezyjnego i kartograficznego

Organ prowadzący: STAROSTA WYSZKOWSKI

Organ geodezyjny: STAROSTA WYSZKOWSKI

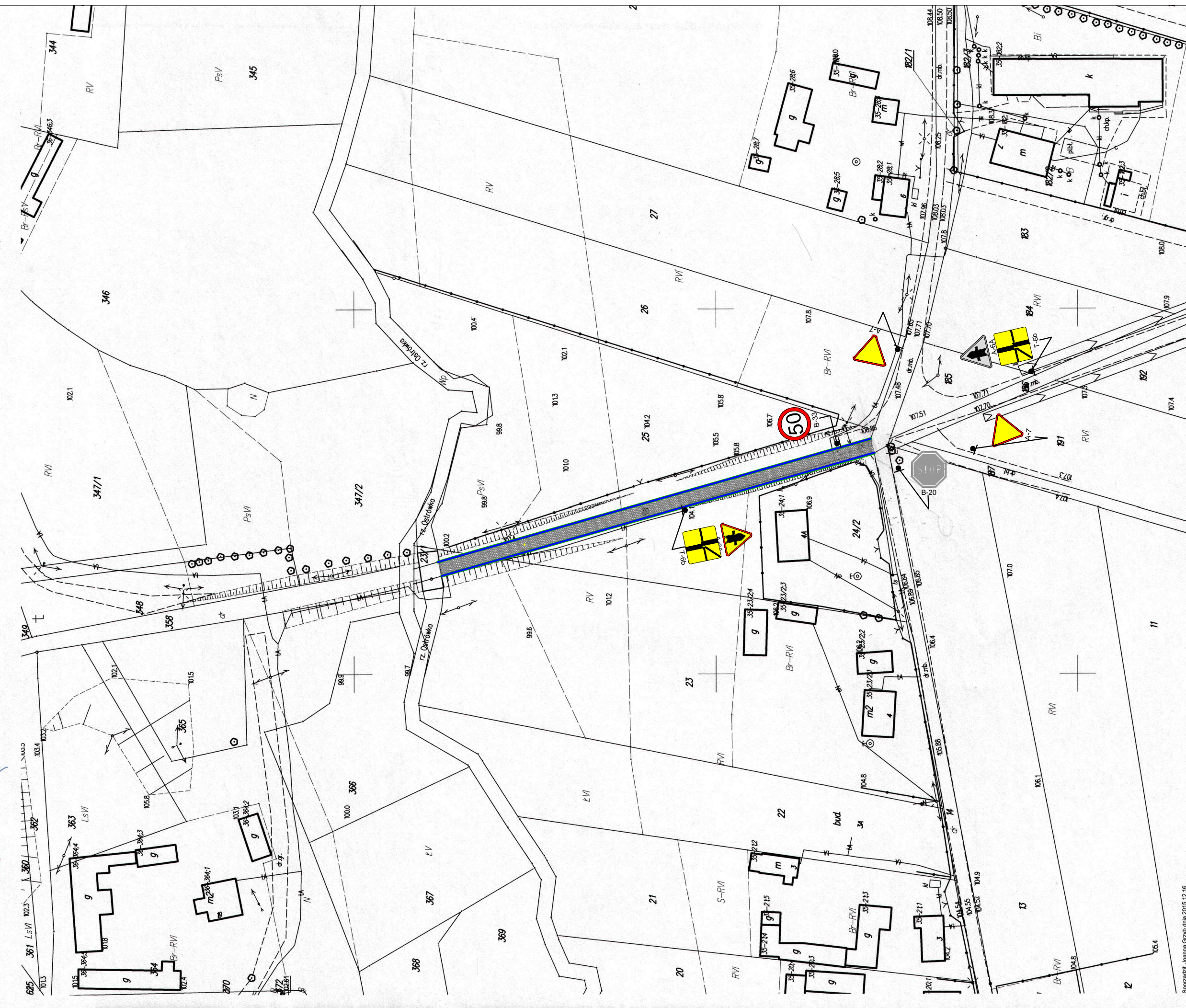
Nazwa materiału: WYCINEK MAPY

Identyfikator: 1.186.25.25.1



Data wykonania: 2015.08.11

Imię, nazwisko i podpis osoby reprezentującej: z up. STAROSTY Joanna Grzyb

Inspektor w Wydziale Geodezji i Gospodarki Nieruchomościami



## LEGENDA:

-  - projektowane oznakowanie pionowe
-  - istniejące oznakowanie pionowe

BIURO PROJEKTOWE: STERBUD S.C.

07-401 OSTROŁĘKA  
UL. I. ARMII W.P. 21  
tel. 29-760-43-38  
tel/fax 29-769-10-75  
e-mail: biuro.projektowe@sterbud.com.pl

ZESPÓŁ PROJEKTOWY:

IMIE, NAZWISKO, NR UPRAWNIENI:	SPECJALNOŚĆ:	PODPIS:
PROJEKTANT: Janusz Szarwacki MAZ/0146/P00K/04	konstr.-bud.	
ASYSTENT PROJEKTANTA: Jacek Czaplicki	konstr.-bud.	

INWESTOR:

Gmina Długosiodło  
ul. Kościuszki 2  
07-210 Długosiodło

NAZWA:

Przebudowa drogi gminnej  
Wólka Grochowa - Prabuty

Gmina Długosiodło,  
działki nr 88, 358, 625 oraz 256 (rzeka Ostrówka)

LOKALIZACJA:  
TYTUŁ RYSUNKU:

STAŁA ORGANIZACJA RUCHU

SKALA: 1:1000

DATA: styczeń 2016r.

PLIK NR: RYSUNEK NR: SOR/01

UWAGA:  
Otwieranie rysunków, w całości lub w części, może nastąpić wyłącznie za zgodą firmy: STERBUD.